



НАБЕРЕЖНАЯ

КОНЦЕПЦИЯ БЛАГОУСТРОЙСТВА

ЕКАТЕРИНБУРГ - ВЕРХ-ИСЕТСКИЙ ПРУД - В ГРАНИЦАХ УЛИЦ ЛОЦМАНОВЫХ - ПЛОТНИКОВ

2022

ОБЩЕСТВЕННАЯ ПАЛАТА СВЕРДЛОВСКОЙ ОБЛАСТИ

• Верх-Исетский пруд

искусственное водохранилище, образованное на реке Исеть в 1725 - 1726 году

Был образован для нужд [Верх-Исетского металлургического завода](#)

• Из истории судоходства

1865 - пассажирский прогулочный колесный [пароход «Лебедь»](#) – он перевозил отдыхающих и дачников

1890 - [пароход «Работник»](#), который выполнял функцию грузового и одновременно служил буксиром

• Плавающий остров

В 1820 - 30-е годы сильным ветром от заболоченного берега оторвало кусок земли. Образовался большой плавающий остров. Так он и плавал по пруду, пока его не прибило в районе острова Бараньего

На пруду имеется до [двенадцати островов](#)

• След истории


На левом и правом берегах пруда, на некоторых островах и полуостровах обнаружены [стоянки древнего человека](#)

• Украшение поселка

Верх-Исетский пруд был [украшением поселка](#). По записям иностранных гостей, водоем напоминал Швейцарию

• Значимость для людей

Рыбалка, городской пляж, отдых на берегу, лодочные прогулки





ВЕРХ-ИСЕТСКИЙ ПРУД
ЕКАТЕРИНБУРГ - В ГРАНИЦАХ УЛИЦ ЛОЦМАНОВЫХ - ПЛОТНИКОВ

ОСНОВНЫЕ ПРОБЛЕМЫ ТЕРРИТОРИИ



Отсутствие комфортной пешеходной инфраструктуры



Не сформированы функциональные зоны и точки проведения досуга



Плохая экология, загрязненность территории



Загрязненность территории,
плохая экология



Отсутствие комфортной
пешеходной инфраструктуры

ГОРОД И ЛЮДИ

- Жилое развитие территории
- Набережная не имеет связи с городом
- Близкое расположение к объектам социальной инфраструктуры
- Малое количество маршрутов вдоль реки

ТОЧКИ ПРИТЯЖЕНИЯ

- Планируется внедрение коммерческих помещений вдоль набережной
- Есть места, связанные с локальной историей
- Видовые точки вдоль набережной не сформированы

ПРИРОДА

- Зеленые берега вдоль набережной
- Слабо выраженная пологая поверхность земли
- Различное по ценности озеленение

ГОРОД И ЛЮДИ

- Сформировать комфортный образ жизни у воды
- Связать набережную с городом, районом
- Формирование различной пешеходной инфраструктуры вдоль набережной
- Различные сценарии проведения досуга

ТОЧКИ ПРИТЯЖЕНИЯ

- Проявить потенциальные видовые точки набережной
- Продумать площадки и сформировать различные функциональные зоны
- Рассказать о значимом историко-культурном контексте

ПРИРОДА

- Создание набережной в контексте «Связь с природой»
- Разработать ландшафтную стратегию
- Сформировать зеленый каркас набережной





Амфитеатр



Водный спорт



Зоны отдыха



Пляжный спорт



Велошеринг



Пикник у воды



Детские пространства



Торговые точки











Сад

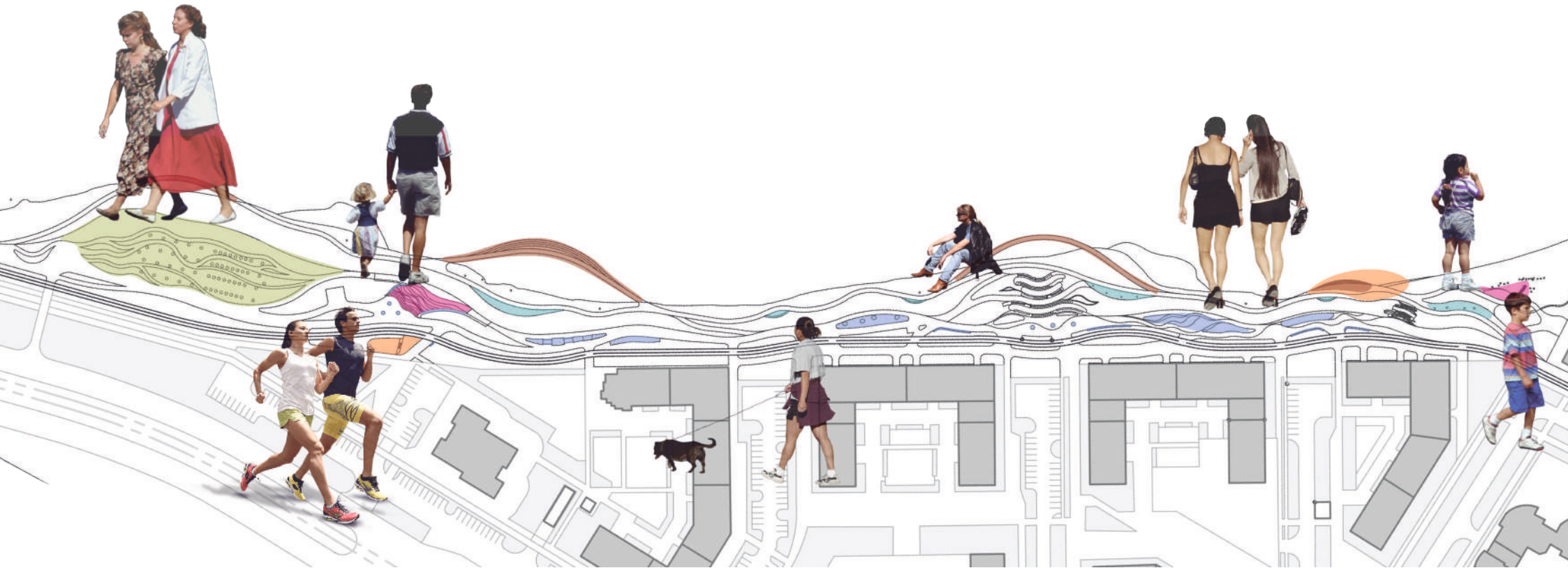


Спуск к воде



-  Двухсторонняя велодорожка
-  Пешеходный транзит вдоль коммерческой зоны
-  Основные пешеходные дорожки верхней набережной
-  Пешеходный транзит нижней набережной
-  Связи между верхней и нижней набережной
-  Связи между набережной и жилой застройкой
-  Прогулочные пешеходные тропы
-  Спуск к воде






- | | | | |
|---|-------------------------------|---|--------------------------------|
|  | Детская зона |  | Зоны отдыха верхней набережной |
|  | Спортивная зона |  | Сад - Зона ЛОС |
|  | Зоны отдыха нижней набережной |  | Пирс |

ТОЧКИ ПРИТЯЖЕНИЯ





Велошеринг

Велодорожка

Спуск к воде


Зона отдыха

Зона отдыха под навесом

Детская зона

Пляжный спорт





Велодорожка

Прокат SUP-досок

Велопарковка

Зона отдыха

Нижняя набережная


Зона отдыха

Пирс










Торговый павильон

Велодорожка

Пикник у воды

Зона отдыха у воды





Велодорожка

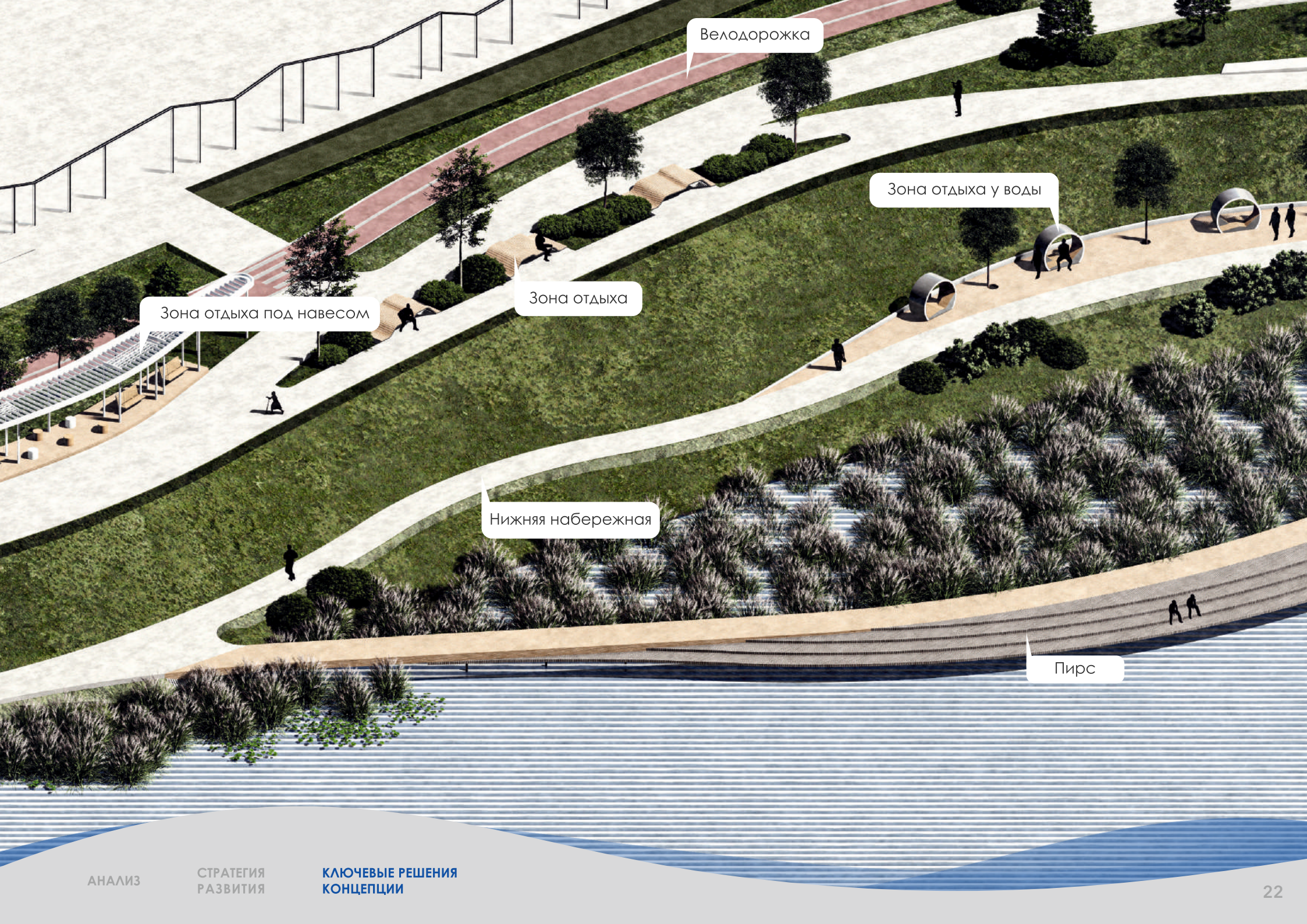
Спортивная зона

Зона отдыха

Детская площадка

Нижняя набережная





Велодорожка

Зона отдыха под навесом

Зона отдыха

Зона отдыха у воды

Нижняя набережная

Пирс



An aerial photograph of a modern cityscape. On the left, several tall, multi-story apartment buildings with white and grey facades are visible. The city extends towards a large, calm lake on the right. The foreground and middle ground are filled with trees in various stages of autumn, showing shades of green, yellow, and orange. In the distance, there are rolling hills under a cloudy sky. A few birds are seen flying in the upper right portion of the sky.

СПАСИБО ЗА ВНИМАНИЕ!

ОБЩЕСТВЕННАЯ ПАЛАТА СВЕРДЛОВСКОЙ ОБЛАСТИ